


RECREATIEVE KASTANJELAAN EN VENSTER OP DE RIVIER

VENSTER OP DE RIVIER



Voorbeeld loopbrug naar het venster op de rivier



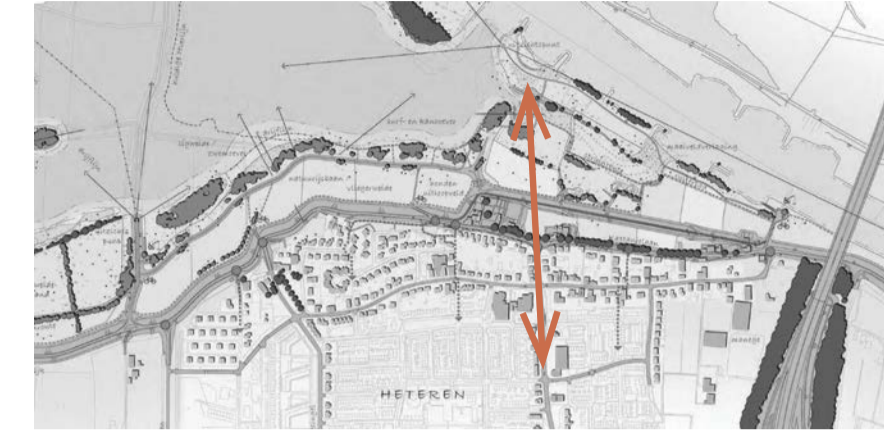
Voorbeeld uitzichtpunt op de nieuwe dijk



Locatie loopbrug van oude dijk naar de nieuwe dijk

VISIE

Met de ontwikkelingen in Heteren heeft het centrum van Heteren een kwaliteitsimpuls gekregen en heeft Heteren weer een dorpshart. Het nieuwe centrumgebied van Heteren presenteert zich aan de Flessestraat. De Flessestraat zal als drager van de ontwikkelingen een parkachtige uitstraling krijgen, deze sluit aan op de groene uitstraling van de Kastanjelaan. Om de verbinding te maken tussen het nieuwe dorpshart van Heteren en de uiterwaarden en de rivier wordt de inrichting van de Flessestraat doorgetrokken naar de Kastanjelaan. Door middel van de inrichting en materiaalkeuzes wordt men van het centrum richting de rivier getrokken en zo wordt de verbinding tussen deze twee kenmerkende locaties van Heteren gelegd.



Verbinding tussen het centrum van Heteren en de rivier/outerwaarden

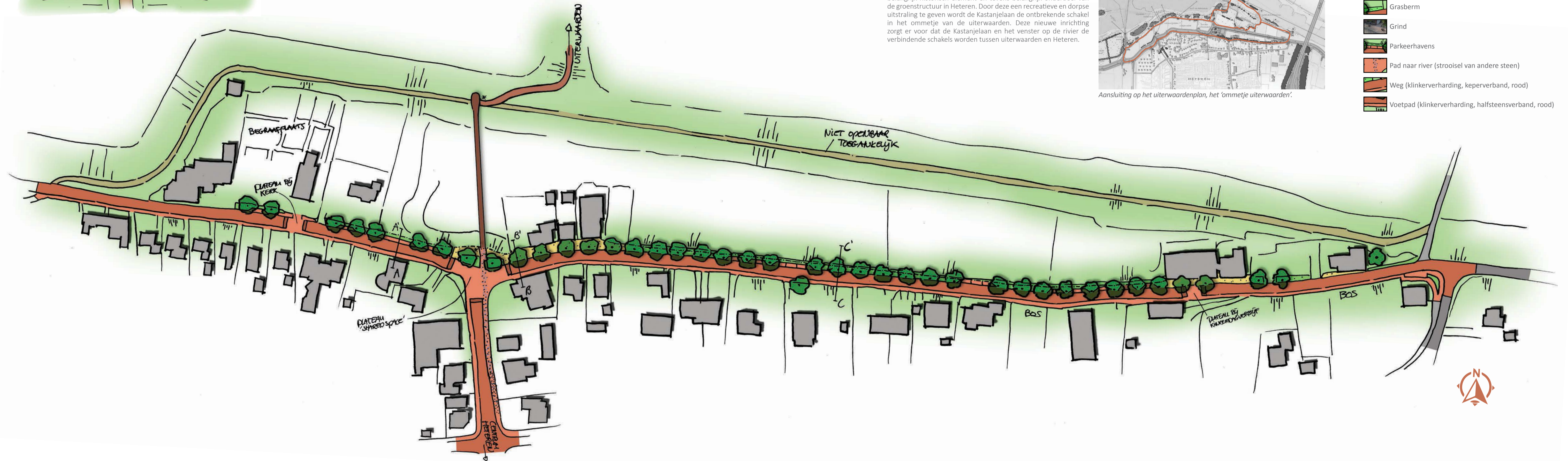
Daarnaast sluit het ontwerp voor de herinrichting van de Kastanjelaan aan op het uiterwaardenplan. De Kastanjelaan is een belangrijk historisch element en tevens belangrijk onderdeel van de groenstructuur in Heteren. Door deze een recreatieve en dorps uitstraling te geven wordt de Kastanjelaan de ontbrekende schakel in het ommetje van de uiterwaarden. Deze nieuwe inrichting zorgt er voor dat de Kastanjelaan en het venster op de rivier de verbindende schakels worden tussen uiterwaarden en Heteren.



Aansluiting op het uiterwaardenplan, het 'ommetje uiterwaarden'.

LEGENDA

- Bestaande bomen
- Bebouwing
- Mogelijke locatie kunstobject
- Zitmeubilair
- Loopbrug
- Venster op der rivier
- Border
- Hekwerk
- Grasberm
- Grind
- Parkeerhavens
- Pad naar rivier (strooisel van andere steen)
- Weg (klinkerverharding, keperverband, rood)
- Voetpad (klinkerverharding, halfsteensverband, rood)



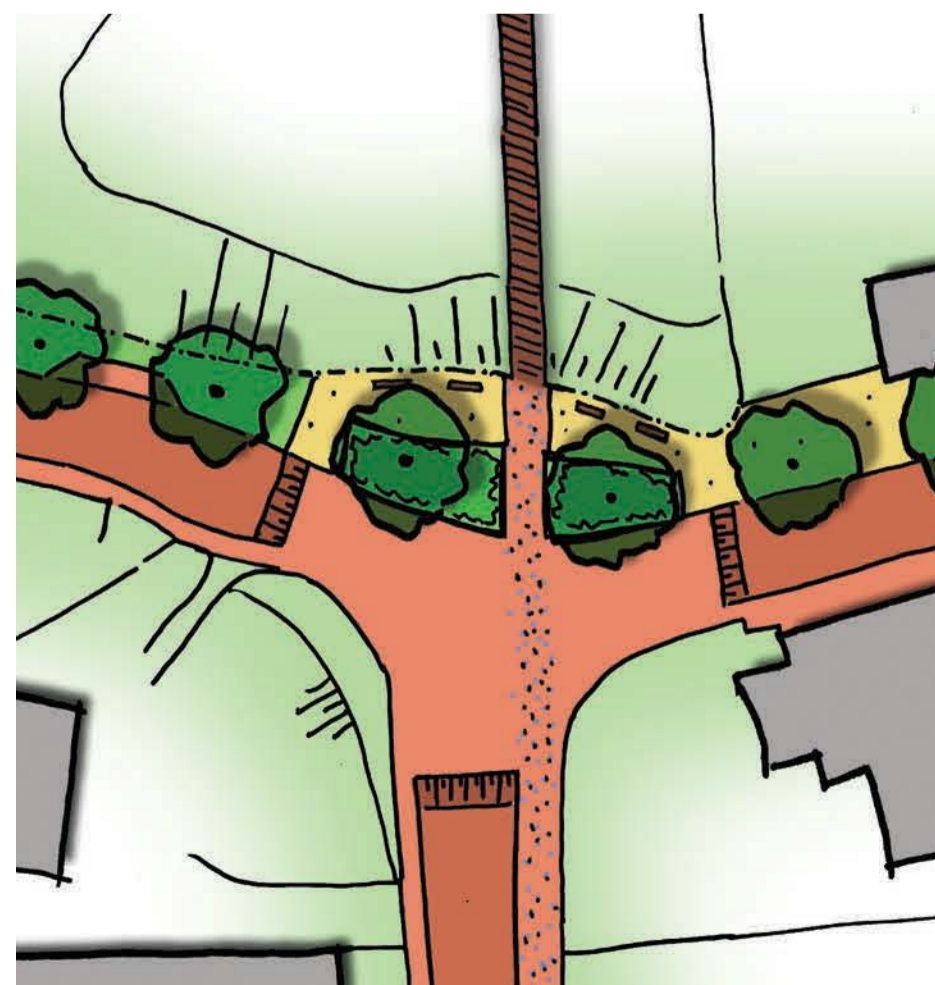
TOELICHTING

Met het ontwerp voor de herinrichting van de Kastanjelaan wordt het dorps karakter van de straat herstelt. Dit dorps karakter van de straat wordt benadrukt door middel van het behouden van de bestaande oude kastanjes en de keuze in materialen. Het asfalt wordt vervangen door gebakken klinkers met een rode kleur, passend bij de oude panden en kastanjes aan de Kastanjelaan.

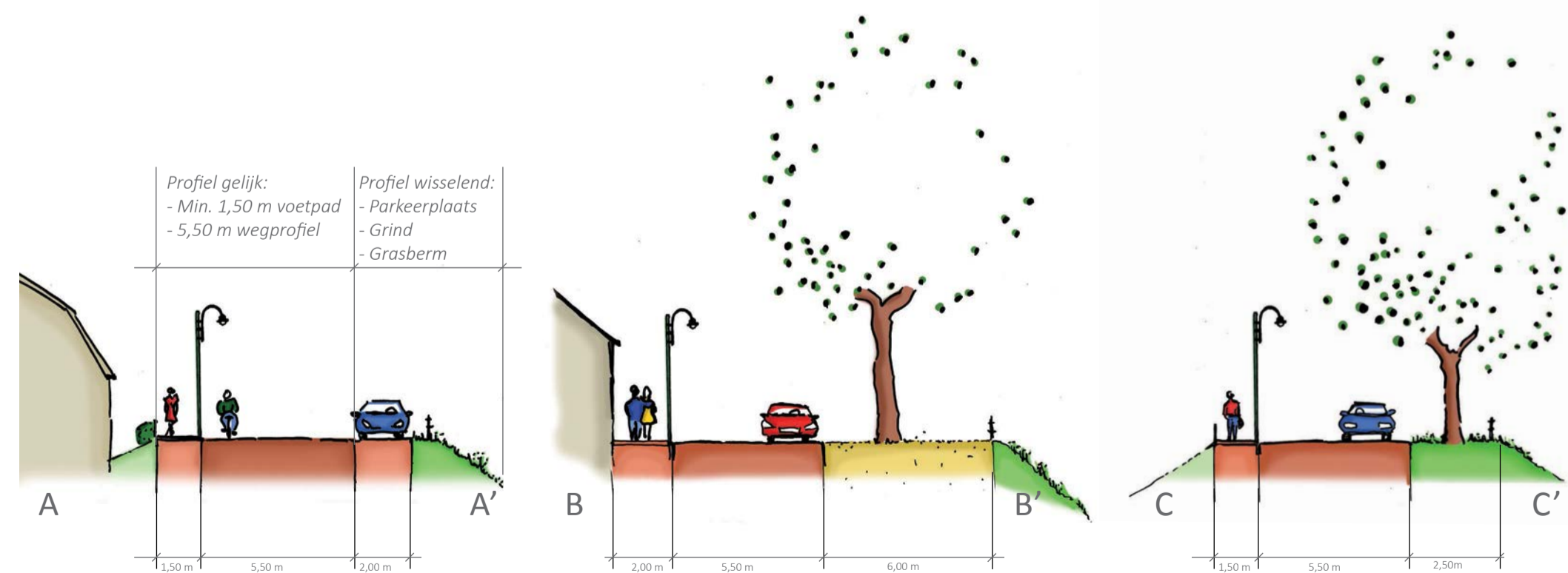
Door deze continuïteit in materialen wordt er tevens meer rust en eenheid in de straat gecreëerd. Op dit moment is de inrichting van de Kastanjelaan erg onrustig en rommelig o.a. door veel verschillende materialen, zoals asfalt en grind. Maar deze onrustige uitstraling wordt ook veroorzaakt door de rommelige indeling, het trottoir is maar beperkt aanwezig of ontbreekt geheel. Het ontwerp brengt rust en continuïteit terug in de laan door een wegprofiel met trottoir wat van begin tot eind doorloopt. Alleen het profiel aan de noordzijde verschilt, waar wisselend grasberm, parkeerhavens of grindverharding voorkomt. Daarnaast krijgt het langzaam verkeer een dominantere rol in de Kastanjelaan, er wordt meer ruimte gecreëerd voor de voetgangers. Aan de zuidzijde komt een voetpad en het wegvak wordt versmald. Op deze manier kan de Kastanjelaan meer gebruikt worden door de voetganger die een ommetje gaat maken door de uiterwaarden en Heteren.

De verbinding van het centrum van Heteren met de uiterwaarden en de rivier wordt gemaakt door middel van een loopbrug. Daarnaast wordt er een plein gecreëerd met een plateau, daar waar de Flessestraat aansluit op de Kastanjelaan. Op het plein is het principe 'shared space' van toepassing is. Door een strooisel van blauwe stenen door de rode klinkerverharding te leggen wordt een route aangegeven richting het venster op de rivier. Daar waar het de loopbrug begint wordt een ruimte gesitueerd waar men kan zitten en kan genieten van het uitzicht. De twee borders rondom de twee bestaande Kastanjes krijgen een bijzondere beplanting. Op deze manier wordt de verbinding gemaakt tussen het centrum en de rivier en wordt een verblijfsruimte gecreëerd. Vanaf de loopbrug komt men op de nieuwe dijk waarbij men het pad van het ommetje van de uiterwaarden kan vervolgen.

PLEIN (SHARED SPACE)



DOORSNEDES



REFERENTIES



Klinkerverharding weg, keperverband, Pad naar rivier, halfsteensverband, Pad naar rivier, halfsteensverband, doorzetten op aangegeven andere plaatsen op Grindverharding bestaand, doorzetten van blauwe klinkers



Voorbeeld plein 'Shared Space'

Recreatieve Kastanjelaan en venster op de rivier

Versie	0.1
Versiedatum	31-03-2017
Formaat	A1
Schaal totaalplan	1:1000
Schaal plein	1:500
Schaal venster op rivier	1:200
Schaal doorsnedes	1:200
Ontwerper	Anouk Ruijters
Divisie	Ruimte, Mobiliteit en Infra
Afdeling	RM-RE-NO
	Eusebiusbuitensingel 78A
	6828 HZ Arnhem

